



**КОМИТЕТ ИМУЩЕСТВЕННЫХ ОТНОШЕНИЙ
АДМИНИСТРАЦИИ ПЕРМСКОГО МУНИЦИПАЛЬНОГО РАЙОНА**

РЕШЕНИЕ
о размещении объектов № 619

Пермский край
Пермский район

24.08.2020

Комитет имущественных отношений администрации Пермского муниципального района разрешает Акционерному обществу «Газпром газораспределение Пермь» (ИНН 5902183841, ОГРН 1025900512670, почтовый адрес: 614000, г. Пермь, ул. Петропавловская, 43)

размещение объекта «газопровод давлением до 0,6 Мпа включительно, для размещения которого не требуется разрешения на строительство»

на землях государственная собственность на которые не разграничена

на срок 1 год с 24.08.2020 г. по 23.08.2021 г.

Местоположение: Пермский край, Пермский район, Юго-Камское с/пос., п. Юго-Камский, ул. Заливная, к дому 7.

Приложение: схема предполагаемых к использованию земель или части земельного участка.

Председатель комитета
имущественных отношений администрации
Пермского муниципального района

Г.В. Мюресов

(подпись, печать)



Схема предполагаемых к использованию земель или части земельного участка

Объект: Газопровод давлением до 0.6 Мпа включительно, для размещения которого не требуется разрешения на строительство

Местоположение: расположенным рядом с домом, по адресу:

Пермский край, Пермский район, Юго-Камское с/пос., п. Юго-Камский, ул. Заливная, к дому 7

Площадь земель или части земельного участка, кв.м.: 108

Категория земель: земли населенных пунктов

Вид разрешенного использования: -

Описание границ смежных землепользователей:


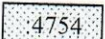


От точки н1 до точки н3 - земельный участок с кадастровым номером 59:32:0100009:4752

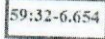



От точки н3 до точки н4 - земельный участок с кадастровым номером 59:32:0100009:4754

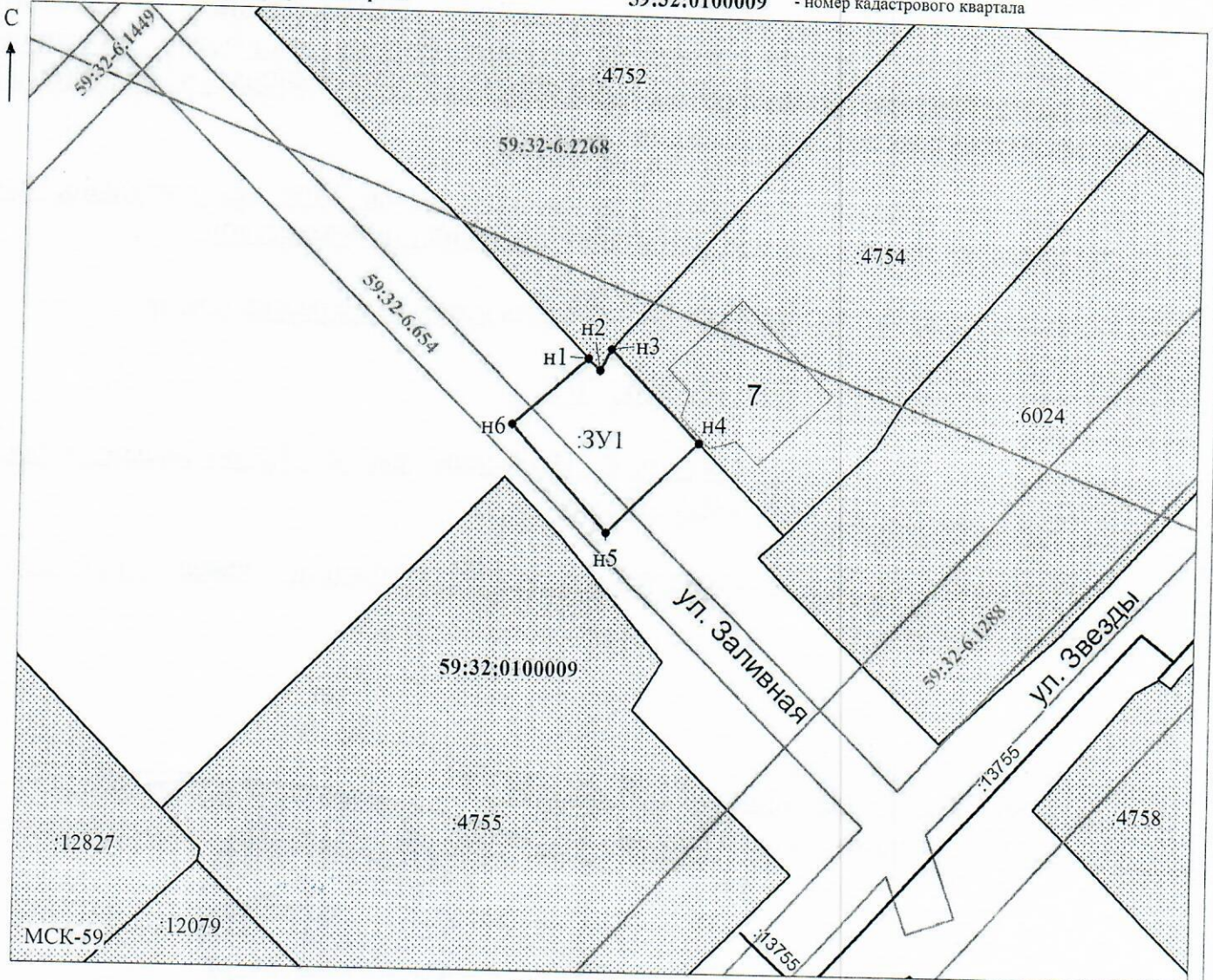
От точки н4 до точки н1 - земли общего пользования

Каталог координат, м


№ точки границы	X	Y
н1	484399.32	2191928.25
н2	484398.36	2191929.19
н3	484400.08	2191930.08
н4	484392.76	2191937.06
н5	484385.59	2191929.83
н6	484393.96	2191922.35

- Условные обозначения:**
-  - предполагаемый участок земель, на которых планируется размещение объекта
 -  - границы и номер земельного участка, сведения о которых внесены в ЕГРН
 -  - границы и номер объекта капитального строительства, сведения о которых внесены в ЕГРН
 -  - граница кадастрового квартала

-  - зоны с особыми условиями использования территории, сведения о которых внесены в ЕГРН
-  - обозначение запрашиваемого земельного участка
-  - характерная точка границ земель или части земельного участка
-  - номер кадастрового квартала



Масштаб 1: 500

Заявитель:  / Егошина И.В.
 МП (подпись, расшифровка подписи)
 (для юридических лиц и индивидуальных предпринимателей)